

## **2 PRIEDAS.**

**Nekilnojamo turto registro centrinio duomenų banko išrašas apie įregistruotą pastatą. Pastato patalpų planas. NŽT Vilniaus skyriaus vedėjo 2018-08-30 įsakymas Nr. 48VJ-1586-(14.48.2) "Dėl Vilniaus rajono Dūkštų seniūnijos, Geisiškių kadastro vietovės žemės reformos žemėtvarkos projekto papildymo patvirtinimo Vilniaus rajone". Topografinis inžinerinių tinklų planas. Gretimo sklypo (kadastrinis Nr. 4130/0300:287) registracijos pažymėjimas.**

**1. Nekilnojamojo turto registre įregistruotas turtas:**

Registro Nr.: **44/400383**  
Registro tipas: **Statiniai**  
Sudarymo data: **2005-05-09**  
Adresas: **Vilniaus r. sav., Dūkštų sen., Antakalnių k., Antakalnio g. 25**  
Registro tvarkytojas: **Valstybės įmonės Registrų centro Vilniaus filialas**

**2. Nekilnojamieji daiktai:**

2.1.

**Pastatas - Sandėlis**  
Unikalus daikto numeris: **4400-0589-1000**  
Daikto pagrindinė naudojimo paskirtis: **Sandėliavimo**  
Pažymėjimas plane: **1F1/b**  
Statybos pradžios metai: **1987**  
Statybos pabaigos metai: **1987**  
Baigtumo procentas: **100 %**  
Šildymas: **Nėra**  
Vandentiekis: **Nėra**  
Nuotekų šalinimas: **Nėra**  
Dujos: **Nėra**  
Sienos: **Gelžbetonio plokštės**  
Stogo danga: **Bitumas**  
Aukštų skaičius: **1**  
Bendras plotas: **1083.32 kv. m**  
Pagrindinis plotas: **1083.32 kv. m**  
Tūris: **6886 kub. m**  
Užstatytas plotas: **1122.00 kv. m**  
Koordinatė X: **6080510**  
Koordinatė Y: **560117**  
Atkūrimo sąnaudos (statybos vertė): **331000 Eur**  
Fizinio nusidėvėjimo procentas: **32 %**  
Atkuriamoji vertė: **225000 Eur**  
Vidutinė rinkos vertė: **33700 Eur**  
Vidutinės rinkos vertės nustatymo būdas: **Atkuriamoji vertė**  
Vidutinės rinkos vertės nustatymo data: **2017-03-08**  
Kadastro duomenų nustatymo data: **2005-05-06**

**3. Daikto priklausiniai iš kito registro: įrašų nėra****4. Nuosavybė:**

4.1.

**Nuosavybės teisė**  
Savininkas: **GRAŽINA VIDZICKA, gim. 1983-08-03**  
**VITOLD VIDZICKI, gim. 1980-12-21**  
Daiktas: **21683/27083 pastato Nr. 4400-0589-1000, aprašyto p. 2.1.**  
Įregistravimo pagrindas: **2017-03-16 Pirkimo - pardavimo sutartis Nr. 8-1910**  
Įrašas galioja: **Nuo 2017-03-22**

4.2.

**Nuosavybės teisė**  
Savininkas: **OLESIA GAIDEN, gim. 1983-04-23**  
**ERIK GAIDEN, gim. 1980-10-08**  
Daiktas: **5400/27083 pastato Nr. 4400-0589-1000, aprašyto p. 2.1.**  
Įregistravimo pagrindas: **2017-03-16 Pirkimo - pardavimo sutartis Nr. 8-1910**  
Įrašas galioja: **Nuo 2017-03-22**

**5. Valstybės ir savivaldybių žemės patikėjimo teisė: įrašų nėra****6. Kitos daiktinės teisės : įrašų nėra****7. Juridiniai faktai:**

7.1.

**Bendroji jungtinė sutuoktinių nuosavybė**  
Daiktas: **21683/27083 pastato Nr. 4400-0589-1000, aprašyto p. 2.1. , 4.1.**  
Įregistravimo pagrindas: **2017-03-16 Pirkimo - pardavimo sutartis Nr. 8-1910**  
Įrašas galioja: **Nuo 2017-03-22**

7.2.

**Bendroji jungtinė sutuoktinių nuosavybė**  
Daiktas: **5400/27083 pastato Nr. 4400-0589-1000, aprašyto p. 2.1. , 4.2.**  
Įregistravimo pagrindas: **2017-03-16 Pirkimo - pardavimo sutartis Nr. 8-1910**  
Įrašas galioja: **Nuo 2017-03-22**

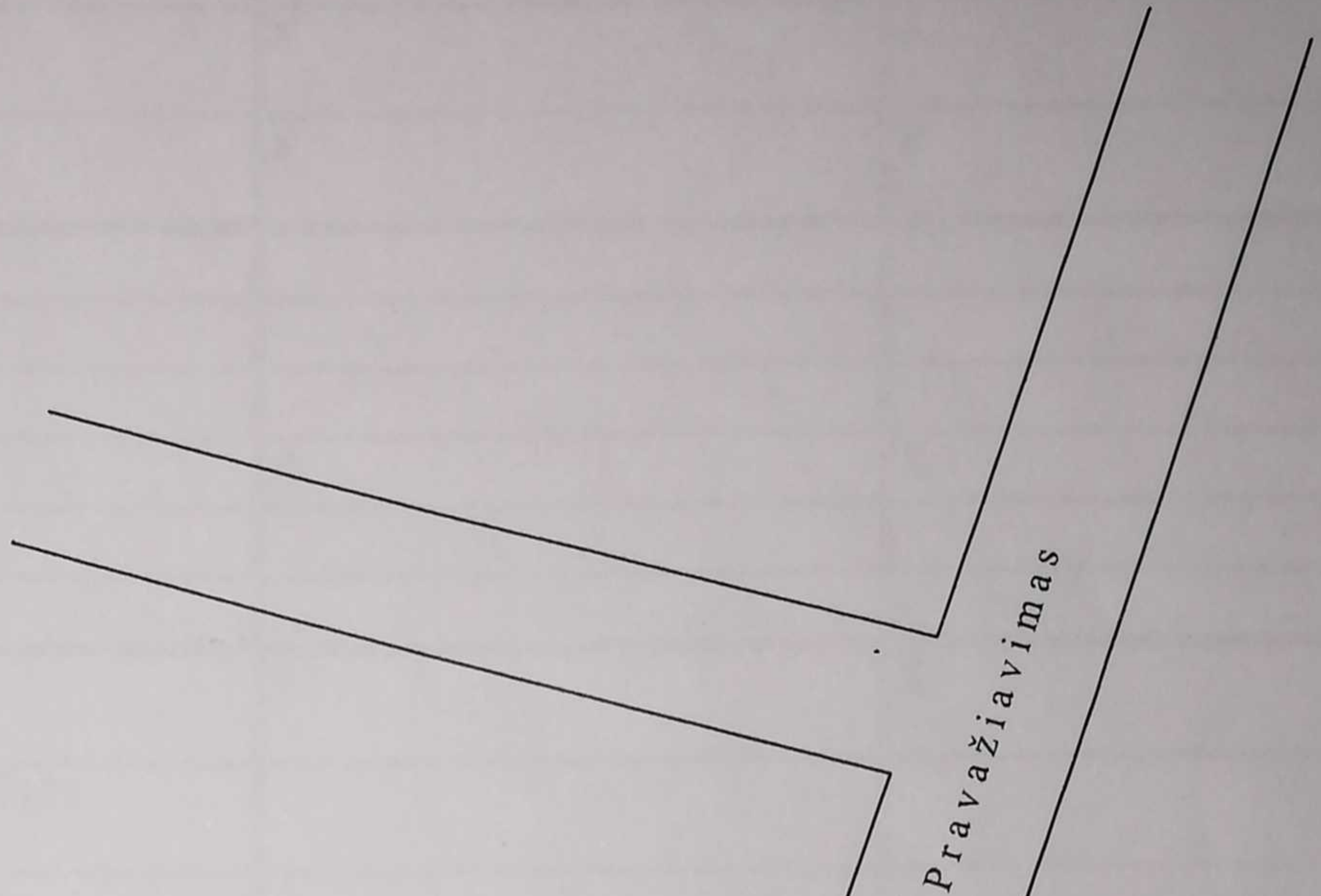
**8. Žymos: įrašų nėra****9. Specialiosios žemės ir miško naudojimo sąlygos: įrašų nėra****10. Daikto registravimas ir kadastro žymos: įrašų nėra****11. Registro pastabos ir nuorodos: įrašų nėra****12. Kita informacija: įrašų nėra****13. Informacija apie duomenų sandoriui tikslinimą: įrašų nėra**



18.48

60.69

1 F<sup>1</sup>/b  
H=6.40



VALSTYBĖS ĮMONĖS REGISTRŲ CENTRO  
VILNIAUS FILIALAS

Nekilnojamojo turto kadastro ir registro byloje  
Nr. 41/35980 Tomos Nr. \_\_\_\_\_ esančio  
dokumento originalo

Nr. 16



**KOPIJA TIKRA**


20 14-05-06 Registravimo Nr. 1081

\_\_\_\_\_  
(Pavardė, parašas)

Kadastro specialistė  
**Rima Dičiūnienė**



 Valstybės įmonės Registrų centro Vilniaus filialas Licencijos Nr. 24G-502, išduota 2007-12-18			
Pareigos	V., pavardė	Parašas	Data
Matininkas	I.Žigeliene		2005.05.09
Matininkas	I.Žigeliene		
Grupės vedėjas	T.Pavlovskas		
SCHEMA		1:500	
Vilniaus r. sav. Dūkštų sen. Geišiškių k.			
Sudarytas pagal 2005.05.06 kadastrinių matavimų duomenis		Pastato pažymėjimas plane: 1F1/b	







**NACIONALINĖS ŽEMĖS TARNYBOS  
PRIE ŽEMĖS ŪKIO MINISTERIJOS  
VILNIAUS RAJONO SKYRIAUS  
VEDĖJAS**

**ĮSAKYMAS**

**DĖL VILNIAUS APSKRITIES, VILNIAUS RAJONO, DŪKŠTŲ SENIŪNIJOS,  
GEISIŠKIŲ KADASTRO VIETOVĖS ŽEMĖS REFORMOS ŽEMĖTVARKOS  
PROJEKTO, PATVIRTINTO VILNIAUS APSKRITIES VIRŠININKO  
2004 M. GRUODŽIO 17 D. ĮSAKYMU NR. 2.3-10122-41 „DĖL VILNIAUS RAJONO,  
DŪKŠTŲ SENIŪNIJOS, GEISIŠKIŲ KADASTRO VIETOVĖS ŽEMĖS REFORMOS  
ŽEMĖTVARKOS PROJEKTO PAPILDYMO PATVIRTINIMO VILNIAUS RAJONE“,  
PAKEITIMO**

2018 m. *rugpjūčio 30* d. Nr. 48VI- *1586* -(14.48.2.)  
Vilnius

Vadovaudamasi Lietuvos Respublikos žemės reformos įstatymo 19 straipsnio 5 dalimi, Žemės reformos žemėtvarkos projektų rengimo ir įgyvendinimo tvarkos aprašo, patvirtinto Lietuvos Respublikos Vyriausybės 1998 m. balandžio 1 d. nutarimu Nr. 385 „Dėl žemės reformos vykdymo kaimo gyvenamojoje vietovėje“, 19 punktu, Žemės reformos žemėtvarkos projektų ir jiems prilyginamų žemės sklypų planų rengimo ir įgyvendinimo metodikos, patvirtintos Lietuvos Respublikos žemės ir miškų ūkio ministerijos 1998 m. balandžio 23 d. įsakymu Nr. 207 „Dėl žemės reformos žemėtvarkos projektų ir jiems prilyginamų žemės sklypų planų rengimo ir įgyvendinimo metodikos patvirtinimo“, 108 punktu ir atsižvelgdama į UAB „GEODETA“ matininko Slavomiro Charlamovo 2018 m. liepos 13 d. prašymą:

1. P a k e i č i u žemės sklypo 1007, suprojektuoto Vilniaus rajono, Dūkštų seniūnijos, Geisiškių kadastro vietovės žemės reformos žemėtvarkos projekte, patvirtintame Vilniaus apskrities viršininko 2004 m. gruodžio 17 d. įsakymu Nr. 2.3-10122-41 „Dėl Vilniaus rajono, Dūkštų seniūnijos, Geisiškių kadastro vietovės žemės reformos žemėtvarkos projekto papildymo patvirtinimo Vilniaus rajone“, ribas, plotą, naudojimo būdą, specialiąsias žemės ir miško naudojimo sąlygas, servitutus.

2. T v i r t i n u:

2.1. 1 priedą „Piliečių, kuriems patikslinti suprojektuoti žemės, miško sklypai pagal Vilniaus rajono, Dūkštų seniūnijos, Geisiškių kadastro vietovės žemės reformos žemėtvarkos projektą, patvirtintą Vilniaus apskrities viršininko 2004 m. gruodžio 17 d. įsakymu Nr. 2.3-10122-41, sąrašas“ (pridedama);

2.2. 2 priedą „Vilniaus apskrities, Vilniaus rajono, Dūkštų seniūnijos, Geisiškių kadastro vietovės žemės reformos žemėtvarkos projekte, patvirtintame Nacionalinės žemės tarnybos prie Žemės ūkio ministerijos Vilniaus rajono skyriaus vedėjo 2004 m. gruodžio 17 d. įsakymu Nr. 2.3-10122-41 suprojektuoto žemės sklypo Nr. 1007 patikslinimas M 1:2000“ (pridedama).

3. N u s t a t a u, kad šis įsakymas su 1 ir 2 priedais yra neatskiriama Vilniaus rajono, Dūkštų seniūnijos, Geisiškių kadastro vietovės žemės reformos žemėtvarkos projekto, patvirtinto Vilniaus apskrities viršininko 2004 m. gruodžio 17 d. įsakymu Nr. 2.3-10122-41 „Dėl Vilniaus rajono, Dūkštų seniūnijos, Geisiškių kadastro vietovės žemės reformos žemėtvarkos projekto papildymo patvirtinimo Vilniaus rajone“, dalis.

Šis įsakymas gali būti skundžiamas Lietuvos Respublikos žemės reformos įstatymo 18 straipsnio 3 dalyje nustatyta tvarka.

Vedėja



Jurgita Liogė

PATVIRTINTA

Nacionalinės žemės tarnybos prie Žemės ūkio ministerijos

Vilniaus rajono skyriaus vedėjo

2018 m. 08-30 įsakymo Nr. 48V[- 1586] (14.48.2.)

1 priedas

PILIEČIŲ, KURIEMS PATIKSLINTI IR SUPROJEKTUOTI ŽEMĖS, MIŠKO SKLYPAI PAGAL VILNIAUS RAJONO, DŪKŠTŲ SENIŪNIJOS, GEISIŠKIŲ KADASTRO VIETOVĖS ŽEMĖS REFORMOS ŽEMĖTVARKOS PROJEKTĄ, PATVIRTINTĄ VILNIAUS APSKRITIES VIRŠININKO 2004 M. GRUODŽIO 17 D. ĮSAKYMU NR. 2.3-10122-41, SĄRAŠAS

Eil. Nr	Vardas, pavardė	Suprojektuota		Tikslinama		Gražinti natūra, ha	Gauti nuosavybėn neatlygintinai, ha	Pirkti iš valstybės, ha	Nuomoti, ha	Pervedama į valst. žemės fondą	Žemės sklypo paskirtis	Specialiosios sąlygos ir servitutai
		Skl. Nr	Plotas, ha	Skl.Nr	Plotas, ha							
1.	Gražina Vidzicka Vitold Vidzicki Olesia Gaiden Erik Gaiden	1007	0,25	1007	0,45	-	-	0,45	-	-	Kita (Pramonės ir sandėliavimo objektų teritorijos)	114; 214;



Vedėja

Parengė

Jurgita Liogė

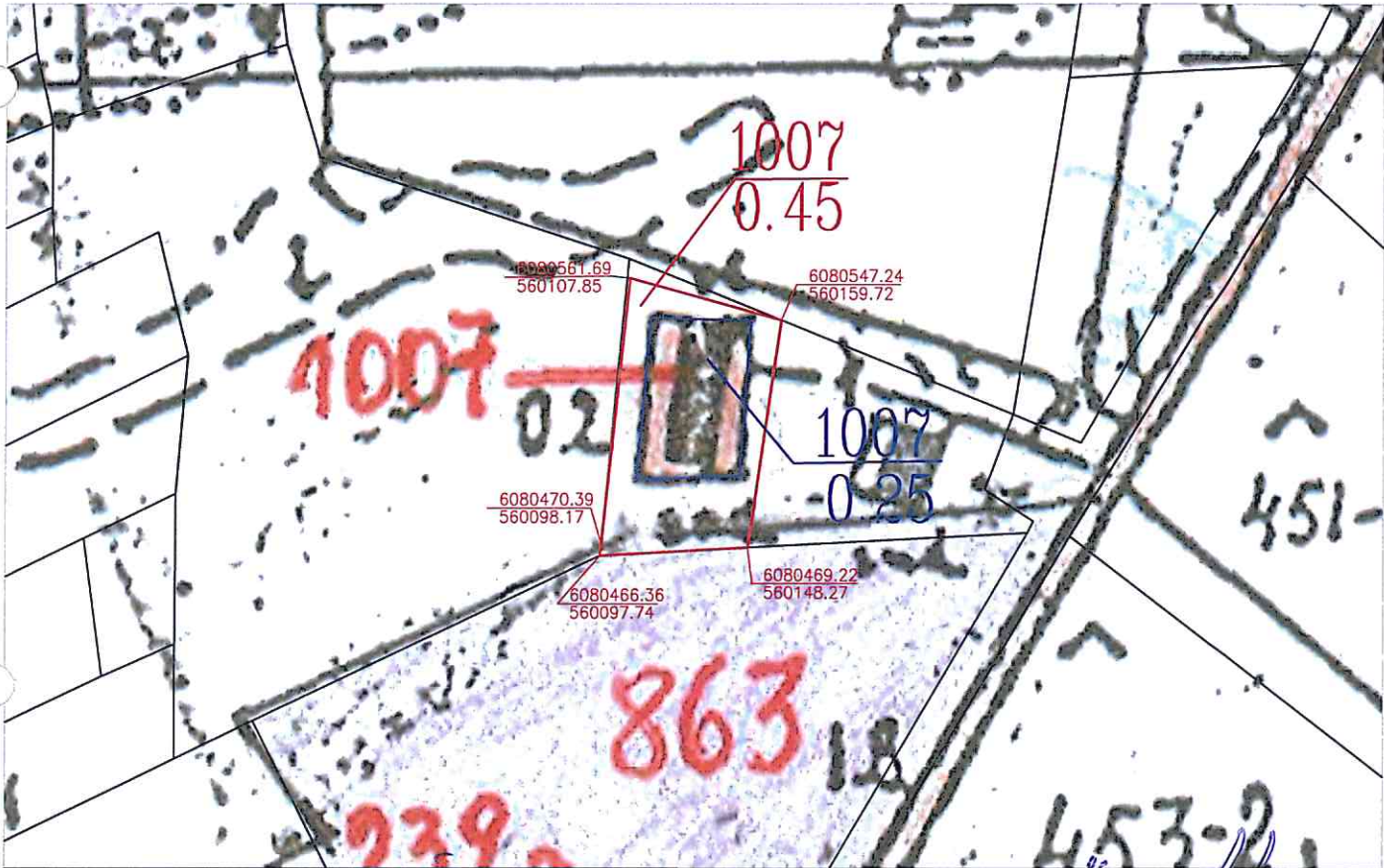
Laimonas Kiniulis

2018-08-30



VILNIAUS APSKRITIES, VILNIAUS RAJONO, DŪKŠTŲ SENIŪNIJOS, GEISIŠKĖS KADASTRO VIETOVĖS ŽEMĖS REFORMOS ŽEMĖTVARKOS PROJEKTE, PATVIRTINTAME NACIONALINĖS ŽEMĖS TARNYBOS PRIE ŽEMĖS ŪKIO MINISTERIJOS VILNIAUS RAJONO SKYRIAUS VEDĖJO 2004 M. GRUODŽIO 17 D. ĮSAKYMU NR. 2.3-10122-41

SUPROJEKTUOTO ŽEMĖS SKLYPO NR. 1007 PATIKSLINIMAS  
 M 1:2000

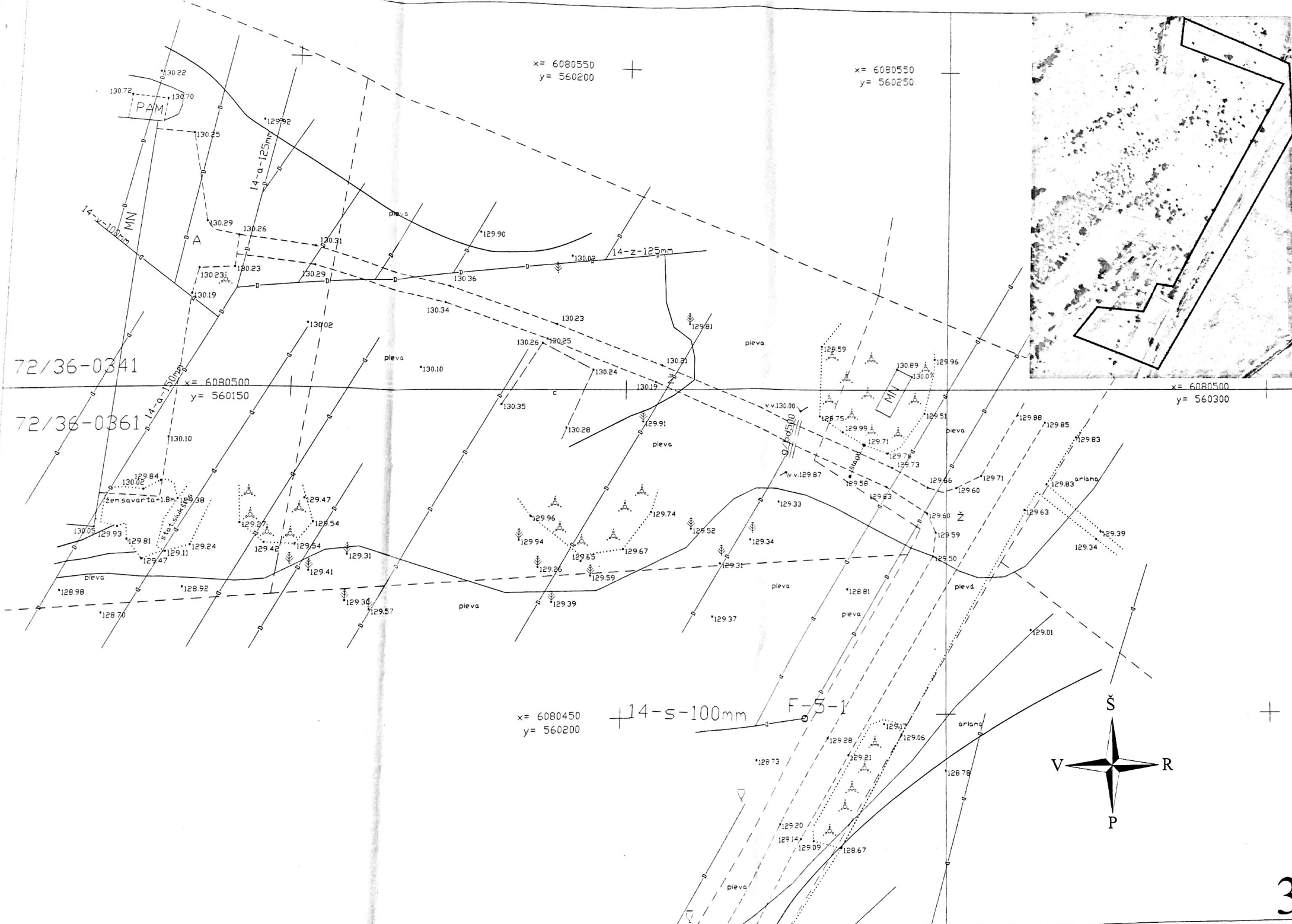


Pretendentas Grazina Vidzicka *Gruze* Pretendentas Olesia Gaiden *Kornafy*  
 (parašas, vardas, pavardė) (parašas, vardas, pavardė)  
 Pretendentas Vitold Vidzicki *Vidzicki* Pretendentas Erik Gaiden *Gaiden*  
 (parašas, vardas, pavardė) (parašas, vardas, pavardė)

SUTARTINIAI ŽENKLAI	
Sutartinio ženklo žymėjimas	Sutartinio ženklo aprašymas
	žemės reformos žemėtvarkos proj. Nr. 1007 riba ir plotas
	faktinės sklypo proj. Nr. 1007 ribos ribų posūkio taškų koordinatės ir plotas
	besiribojančių žemės sklypų ribos ir jų kadastro Nr.

Nacionalinės žemės tarnybos prie Žemės ūkio ministerijos  
 Vilniaus rajono skyriaus vedėjas  
 UAB „Geodeta“ 2018-08-30  
 info. tel. 860125988, el. p. info.geodeta@gmail.com  
 Konstitucijos pr. 23, Vilnius, k. 030255226

Matininko kvalifikacijos pažymėjimo Nr.	Parašas	Vardas ir Pavardė	Data
2M-M-1089	<i>[Signature]</i>	Slavimir Charlamov	UAB „Geodeta“ A.V.



x= 6080550  
y= 560200

x= 6080550  
y= 560250

PAM

72/36-0341

72/36-0361


x= 6080500  
y= 560150

x= 6080500  
y= 560300

x= 6080450  
y= 560200

+14-s-100mm

F-S-1





**1. Nekilnojamojo turto registre įregistruotas turtas:**

Registro Nr.: **44/1714235**  
 Registro tipas: **Žemės sklypas**  
 Sudarymo data: **2014-06-20**  
 Vilniaus r. sav., Dūkštų sen., Geisiškių k.  
 Registro tvarkytojas: **Valstybės įmonės Registrų centro Vilniaus filialas**

**2. Nekilnojamieji daiktai:**

2.1.

**Žemės sklypas**  
 Vilniaus r. sav., Dūkštų sen., Geisiškių k.  
 Unikalus daikto numeris: **4400-3000-8058**  
 Žemės sklypo kadastro numeris ir kadastro vietovės pavadinimas: **4130/0300:287 Geisiškių k.v.**  
 Daikto pagrindinė naudojimo paskirtis: **Žemės ūkio**  
 Žemės sklypo naudojimo būdas: **Kiti žemės ūkio paskirties žemės sklypai**  
 Žemės sklypo plotas: **0.5022 ha**  
 Žemės ūkio naudmenų plotas viso: **0.4642 ha**  
 iš jo: ariamos žemės plotas: **0.4642 ha**  
 Kelių plotas: **0.0380 ha**  
 Nusausintos žemės plotas: **0.5022 ha**  
 Žemės ūkio naudmenų našumo balas: **32.7**  
 Matavimų tipas: **Žemės sklypas suformuotas atliekant kadastrinius matavimus**  
 Indeksuota žemės sklypo vertė: **251 Eur**  
 Žemės sklypo vertė: **157 Eur**  
 Vidutinė rinkos vertė: **2500 Eur**  
 Vidutinės rinkos vertės nustatymo data: **2018-03-13**  
 Vidutinės rinkos vertės nustatymo būdas: **Masinis vertinimas**  
 Kadastro duomenų nustatymo data: **2013-12-12**

**3. Daikto priklausiniai iš kito registro: įrašų nėra****4. Nuosavybė:**

4.1.

**Nuosavybės teisė**  
 Savininkas: **GRAŽINA VIDZICKA, gim. 1983-08-03**  
**VITOLD VIDZICKI, gim. 1980-12-21**  
 Daiktas: **1/2 žemės sklypo Nr. 4400-3000-8058, aprašyto p. 2.1.**  
 Įregistravimo pagrindas: **2018-03-16 Pirkimo - pardavimo sutartis Nr. 817**  
 Įrašas galioja: **Nuo 2018-03-30**

4.2.

**Nuosavybės teisė**  
 Savininkas: **ERIK GAIDEN, gim. 1980-10-08**  
**OLEŠIA GAIDEN, gim. 1983-04-23**  
 Daiktas: **1/2 žemės sklypo Nr. 4400-3000-8058, aprašyto p. 2.1.**  
 Įregistravimo pagrindas: **2018-03-16 Pirkimo - pardavimo sutartis Nr. 817**  
 Įrašas galioja: **Nuo 2018-03-30**

**5. Valstybės ir savivaldybių žemės patikėjimo teisė: įrašų nėra****6. Kitos daiktinės teisės :**

6.1.

**Kiti servitutai (tarnaujantis)**  
 Daiktas: **žemės sklypas Nr. 4400-3000-8058, aprašytas p. 2.1.**  
 Įregistravimo pagrindas: **2017-10-03 Servituto sutartis Nr. SK-10665**  
 Plotas: **0.0192 ha**

Aprašymas: **Servituto turėtojai suteikiama teisė nekludomai įrengti elektros įrenginius, taip pat prieiti, privažiuoti ar kitaip patekti prie servituto turėtojai priklausančių ar jo eksploatuojamų elektros įrenginių, esančių žemės sklypo dalyje, teisės aktų nustatyta tvarka atlikti jų įrengimo, techninės priežiūros, remonto, rekonstravimo, eksploatavimo, modernizavimo, paleidimo, derinimo, elektros tinklų keitimo iš oro linijų į kabelių linijas darbus, bandymus, matavimus, dispečerinį bei technologinį valdymą, taip pat įrengti naujus elektros energetikos objektus, neišplečiant sutartimi nustatytų apsaugos zonų ir servituto ribų.**

Įrašas galioja: **Nuo 2017-10-10**

6.2.

**Kelio servitutas - teisė važiuoti transporto priemonėmis, naudotis pėsčiųjų taku, varyti galvijus (tarnaujantis)**  
 Daiktas: **žemės sklypas Nr. 4400-3000-8058, aprašytas p. 2.1.**  
 Įregistravimo pagrindas: **2014-05-28 Nacionalinės žemės tarnybos prie Žemės ūkio ministerijos sprendimas Nr. 48S-489**  
 Plotas: **0.038 ha**  
 Įrašas galioja: **Nuo 2014-12-17**

**7. Juridiniai faktai:**

7.1.

**Bendroji jungtinė sutuoktinių nuosavybė**  
 Daiktas: **1/2 žemės sklypo Nr. 4400-3000-8058, aprašyto p. 2.1. , 4.1.**  
 Įregistravimo pagrindas: **2018-03-16 Pirkimo - pardavimo sutartis Nr. 817**  
 Įrašas galioja: **Nuo 2018-03-30**

7.2.

**Bendroji jungtinė sutuoktinių nuosavybė**  
 Daiktas: **1/2 žemės sklypo Nr. 4400-3000-8058, aprašyto p. 2.1. , 4.2.**  
 Įregistravimo pagrindas: **2018-03-16 Pirkimo - pardavimo sutartis Nr. 817**  
 Įrašas galioja: **Nuo 2018-03-30**

**8. Žymos: įrašų nėra****9. Specialiosios žemės ir miško naudojimo sąlygos:**

9.1.

**XXI. Žemės sklypai, kuriuose įrengtos valstybei priklausančios melioracijos sistemos bei įrenginiai**  
 Daiktas: **žemės sklypas Nr. 4400-3000-8058, aprašytas p. 2.1.**  
 Įregistravimo pagrindas: **2014-05-28 Nacionalinės žemės tarnybos teritorinio skyriaus vedėjo sprendimas Nr. 48SK-(14.48.111.)-1798**  
 Plotas: **0.5022 ha**  
 Įrašas galioja: **Nuo 2014-09-25**

9.2.

**II. Kelių apsaugos zonos**  
 Daiktas: **žemės sklypas Nr. 4400-3000-8058, aprašytas p. 2.1.**  
 Įregistravimo pagrindas: **2014-05-28 Nacionalinės žemės tarnybos teritorinio skyriaus vedėjo sprendimas Nr. 48SK-(14.48.111.)-1798**  
 Plotas: **0.003 ha**  
 Įrašas galioja: **Nuo 2014-09-25**

**10. Daikto registravimas ir kadastro žymos:**

10.1.

**Suformuotas naujas (daikto registravimas)**  
 Daiktas: **žemės sklypas Nr. 4400-3000-8058, aprašytas p. 2.1.**  
 Įregistravimo pagrindas: **2014-05-28 Nacionalinės žemės tarnybos teritorinio skyriaus vedėjo sprendimas Nr. 48SK-(14.48.111.)-1798**  
 Įrašas galioja: **Nuo 2014-09-25**

10.2.

**Kadastrinius matavimus atliko (kadastro žyma)**  
 Valstybės įmonė Valstybės žemės fondas, a.k. 120093212  
 Daiktas: **žemės sklypas Nr. 4400-3000-8058, aprašytas p. 2.1.**  
 Įregistravimo pagrindas: **2013-12-12 Nekilnojamojo daikto kadastro duomenų byla**  
 Kvalifikacijos pažymėjimas Nr. 2M-M-1676  
 Įrašas galioja: **Nuo 2014-09-25**

**11. Registro pastabos ir nuorodos: įrašų nėra****12. Kita informacija: įrašų nėra****13. Informacija apie duomenų sandoriui tikslinimą: įrašų nėra**



# ŽEMĖS SKLYPO PLANAS M 1:1000

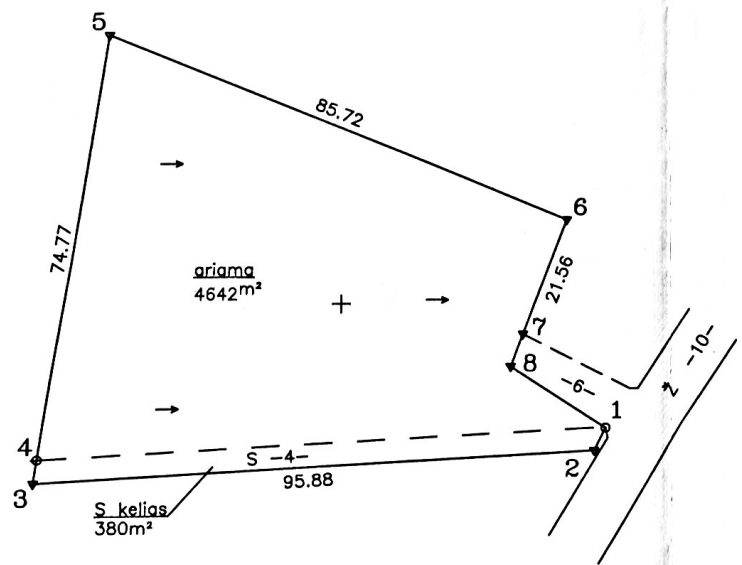
Sklypo plotas 5022 m<sup>2</sup>

X=6080600.00  
Y=560200.00

Kadastras:	vietaė	Geistiškų				blokas			sklypas	
Žemės sklypo kadastro Nr.		4	1	3	0	0	3	0	0	287
Gatvė, namo Nr.	Skł. Nr. 2033-2									
Kaimas (miestelis)	Geistiškų									
Seniūnija	Dūkštų									
Miestas (rajonas)	Vilniaus									
Apskritis	Vilniaus									

Linijų anotacijų lentelė	
Gretimybė	Atstumas
1-2	4.41
3-4	4.08
7-8	6.07
8-1	19.79

Gretimybė	Gretimio žemės sklypo kadastro Nr.	Pastabos
1-2		10 m pl. kelias
2-3	4130/0300:245	
3-4-5		skł. Nr. 1007
5-6	4130/0300:18	
6-7		12F
7-8-1		6 m pl. kelias



Su pateiktomis vietovės žemės sklypo ribomis, aprašytais 2013 m. 05 mėn. 31 d. žemės sklypo pažeminimo-parodymo akte, ir nustatytu plotu sutinku:  
Žemės savininkas (naudotojas):  
Liudas Lukošūnas (vardas, pavardė) [signature] (parašas) (data)

Nacionalinės žemės tarnybos prie žemės ūkio ministerijos  
Vilniaus rajono skyrius  
Patikrina: [signature] [date] (parašas) (data)  
Suderina: Rasa Važnytė (parašas) (data)  
Agneta Muliana (parašas) (data)

ŽEMĖS SKLYPO RIBŲ  
PAŽYMINIMO KADASTRINIO ŽEMĖLAPIJE  
20 19 03 12  
VI Registracijos vienišas Etapas  
Kadastru duomenų tvarkymo skyriaus  
III kadastru duomenų tvarkymo grupės  
kadastru specialistė eksperte [signature]

Giedrė Intuitė

VALSTYBĖS ĮMONĖ VALSTYBĖS ŽEMĖS FONDAS VILNIAUS ŽEMĖTVARKOS IR GEODEZIJOS SKYRIUS	
Pareigos	Parašas, Vardas, pavardė, Data
Sk.vadovė	[signature] Palmira Ašlėnė 20140218
Gr.vadovė	[signature] Rasa Matonienė 20140218
Vyr. specialistas	[signature] Laimonas Griškis 20131218
Specialistė	[signature] Marija Nescer 20131218



# ŽEMĖS SKLYPO PLANAS M 1:1000

Sklypo plotas 5022 m<sup>2</sup>

Žemės sklypo kadastro Nr. 41300300

## KOORDINACIJŲ ŽINIARAŠTIS

Koordinacijų sistema LKS-94							
Taško Nr.	Kodas	X	Y	Taško Nr.	Kodas	X	Y
1	R	6080478.16	560245.93				
2	R	6080474.19	560244.02				
3	R	6080489.22	560148.27				
4	S	6080473.26	560148.86				
5	R	6080547.24	560159.72				
6	R	6080514.84	560239.08				
7	R	6080494.66	560231.50				
8	R	6080488.98	560229.36				

### SKLYPO CENTRO KOORDINATĖS

Koordinacijų sistema	Koordinatės X/Y
Valstybinė LKS-1994	X=6080502 Y=560191
Žiniaraštį sudarė <i>(parašas)</i> Laimonas Griškeš <small>(vardas ir pavardė)</small>	2M-M-1676 <small>(kvalifikacijos pažymėjimo Nr.)</small> 2013.12.12 <small>(data)</small>

Įtrauka iš Lietuvos Administracinių teisių pažeidimų kodekso:

47 straipsnis. Pastovių žemėnaudos riboženklų sunaikinimas arba gadinimas - užtraukia baudą nuo dviejų šimtų penkiasdešimties iki penkių šimtų litų.

48 straipsnis. Geodezinio pagrindo punkto bei markšėderystės ženklų sunaikinimas arba gadinimas - užtraukia baudą nuo penkių šimtų iki vieno tūkstančio litų.

### Duomenys apie žemės naudojimo apribojimus

Eil. Nr.	Kodas	Apribojimai	Žemės plotas, m <sup>2</sup>
1	2	3	4
	2	II-Kelių apsaugos zonos	30
	21	XI-Žemės sklypai, kuriuose įrengtos valstybei priklausanti melioracijos sistemos bei įrenginiai	5022

### SERVITUTAS

Eil. Nr.	Kodas	Servituto rūšis	Plotas, m <sup>2</sup>
	214	Kelio servitutas - teisė važiuoti transporto priemonėmis, teisė naudotis pėsčiųjų taku, teisė varyti galvijus (tarnaujantis daiktas)	360